

En el extremo de la península del Barbanza y actuando como nexo de la ría de Muros-Noia y la de Arousa, está Riveira, el municipio más meridional de la provincia de A Coruña. En la capital municipal, Santa Uxía de Riveira, se localiza uno de los puertos pesqueros más importantes del litoral gallego, tanto en volumen como en valor de la pesca.

Riveira es el sexto municipio de la provincia de A Coruña en cuanto a población, unos 26.000 habitantes, y al no tener una gran extensión (65'10 km²), su densidad de población es muy elevada (388'4 hab/km²). Cuenta con las parroquias de Aguiño, Artes, Carreira, Castiñeiras, Corrubedo, Oleiros, Olveira, Palmeira y Riveira. Pertenece a la comarca de Arousa-Norte y sus principales núcleos de población son Riveira, Carreira, Palmeira, Aguiño y Corrubedo. Riveira se sitúa en las estribaciones meridionales de la sierra del Barbanza, en su caída hacia el mar. Por lo tanto su relieve se divide en dos unidades bien diferenciadas: la vertiente de la sierra del Barbanza, en el interior del municipio, que acoge las mayores alturas, aproximadamente los 200 metros, y encajados valles, formados por los numerosos ríos que nacen en la sierra; y la llanura litoral, la cual aún no siendo muy amplia, está muy bien aprovechada, tanto para los cultivos como para los asentamientos.

Es de destacar la unidad geomorfológica tan importante que forma A Lagoa de Carregal y el Complejo Dunar de Corrubedo, declarado todo ello parque natural. Por su entorno, el municipio de Riveira tiene un gran atractivo turístico, dado que sólo por las playas que se abren a lo largo de sus 25 km de costa es tentadora la visita. Pero si además se le añade el valor ecológico y paisajístico que supone el parque natural de Corrubedo, con A Lagoa de Carregal y el complejo dunar (de alto valor ornitológico y paisajístico) o el alto valor cultural del dolmen de Axeitos (monumento megalítico del tercer milenio a.d.C.) tanto por su perfecto estado como por su antigüedad, o la maravilla de la sierra del Barbanza, o el faro de Corrubedo, o la impresionante actividad de las lonjas de Aguiño y de Riveira, entonces ya no existe ninguna duda de por qué hay que visitarlo. Sus grandes arenas, la alta calidad de la gastronomía y su animado ambiente diurno y nocturno dirán todo lo demás.

La visita al Centro de Interpretación do Ecosistema Litoral del Parque Natural de Corrubedo justifican por sí solos una visita.



Palmeira, Ribeira.
CP 15960
A Coruña.
Apartado de correos 9
Teléfono 981838002 981838577










El **Camping Coroso** está situado en la comarca del Barbanza a 62 km. de Santiago de Compostela, ciudad con la que está comunicado por la autopista A 9 y la vía rápida del Barbanza. Este camping, recomendado por guías tan prestigiosas como la alemana **ADAC**, las holandesas **ANWB** y **ACSI**, la **Ibérica de campings** o la oficial de la **FECC**, se encuentra situado en un hermoso paraje natural entre las playas de Coroso y Río Azor en una gran zona de arbolado bajo la que se sitúan las parcelas de acampada. El camping está dotado de los más modernos servicios: **vaciado químico de aguas residuales**, **baños especiales para niños y minusválidos**, **zonas de aparcamiento**, **lavandería** y **cafetería restaurante** ubicado en un antiguo almacén de salazón del siglo XVIII- con una espléndida terraza sobre la playa.

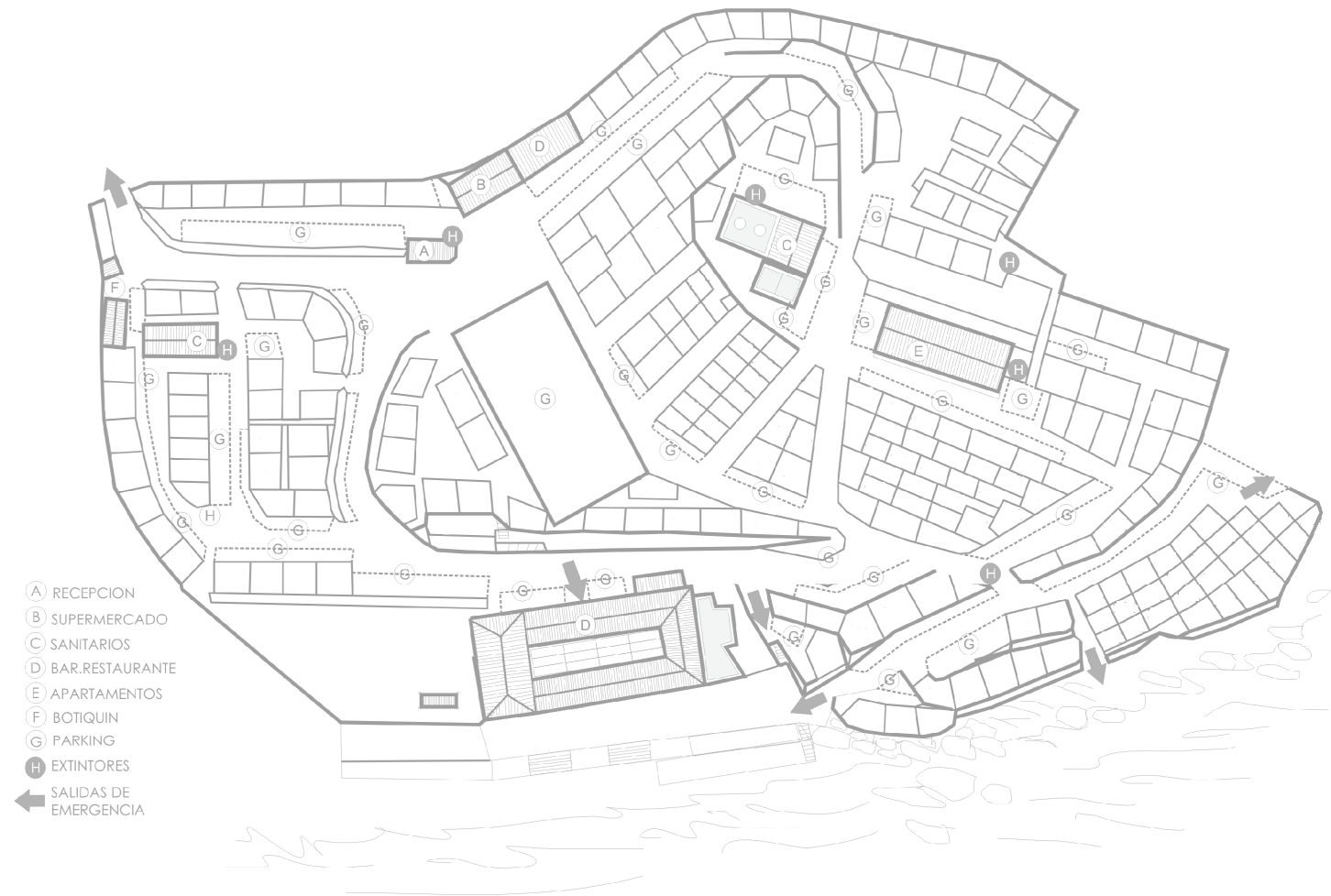
Coroso campsite is situated in the Barbanza region about 62 kilometres from Santiago de Compostela. The Barbanza Highway connects the city of Santiago with the campsite. The campsite is recommended by the **German ADAC guide**, the **Dutch ANWB, ACSI guides** and the **Iberian campsite guide** too. This site is situated in a natural park between Coroso and Riazor beaches with large woodland areas under which tents can be pitched. The campsite is equipped with modern facilities, such as, **chemical disposal**, **hot water** and **special bathrooms designed for baby-changing and for disabled**. In addition there are car parks, **supermarket**, **laundry facilities** and **a restaurant**, with a large terrace on the beach, which was formerly an 18th warehouse used in the past for salting fish.

TARIFA 2011

INSTALACIONES

	5,67
	4,59
	5,67
	5,67
	6,21
	4,59
BUNGALOW	64,80
	4,86

SITUACIÓN DE LOS EXTINTORES Y SALIDAS EN CASO DE INCENDIO



RECEPCIÓN : Permanecerá abierta ininterrumpidamente de lunes a domingo durante 24 horas con los siguientes turnos:
 Admisión y facturación a clientes: de 08.00 a 24.00
 Atención nocturna: de 24.00 a 08.00
 Recogida y entrega de valores: de 09.00 a 22.00

SUPERMERCADO : Permanecerá abierto de lunes a domingo por la mañana con los siguientes turnos:
 Lunes a sábado por la mañana: de 09.00 a 14.00
 Lunes a sábado por la tarde: de 18.00 a 22.00
 Domingos por la mañana: de 10.00 a 14.00
BAR : Permanecerá abierto de lunes a domingo con los siguientes turnos:
 Por la mañana: de 08.00 a 11.00

HORARIOS